














































































KARTA 1:10 000

Teckenförklaring / Legend



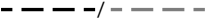
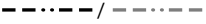
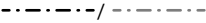

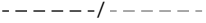

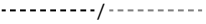

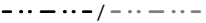

-  Riksgräns; riksröse; riksrösebeteckning
National boundary with labeled national boundary markers
-  Sjöterritoriets gräns i havet
Territorial waters boundary
-  Länsgräns
County boundary
-  Kommungräns
Municipality boundary
-  Polcirkeln
Arctic Circle
-  Gräns för nationalpark; naturreservat
Boundary of national park; nature reserve
-  Gräns för kulturreservat, djurskyddsområde
Boundary of culture reserve, wildlife reserve
-  Anläggningsområdesgräns
Limits of facility area
-  Gräns för förbud mot terrängfordon
Prohibited area for off-road vehicles
-  Gräns för förbud mot tält- och eldningsförbud
Boundary for tent- and fire ban
-  Gräns för skjutfält, skjutområde
Boundary of firing range
-  Gräns för militärt övningsfält
Boundary of military training area
-  Kasernområde
Barracks area
-  Vatten; strandlinje; diffus strandlinje
Water body; shoreline; diffuse shoreline
-  Färjeled
Ferry route
-  Dambyggnad; vattenfall
Dam construction; waterfall
-  Brygga; fyr; grund (bränning); pir
Jetty; lighthouse; shoal (submerged rock); pier
-  Kaj; övervattensten, skär; dykdalb
Quay; rock, islet; dolphin
-  Ledverk; avbärare
Pile fenders; quay fenders
-  Bäck, dike; vattenriktning
Stream, ditch; water direction
-  Vattenfall; gångbro; fors
Waterfall; footbridge; rapids
-  Vattentub, vattenränna
Flume line, chute
-  Sluss; strömriktningsspil
Lock; direction of flow
-  Glaciär med höjdkurvor
Glacier with contour lines
-  Sluten bebyggelse; industri- och handelsområde
Precincts; industrial and retail area
-  Hög bebyggelse; låg bebyggelse
High-rise buildings; low-rise buildings
-  Torg
Square
-  Bostadshus; industribyggnad
Dwelling house; industrial building
-  Verksamhetsbyggnad; samhällsfunktionsbyggnad
Commercial building; public building
-  Övriga byggnader
Other buildings
-  Barrskog; lövskog
Coniferous forest; deciduous forest
-  Fjällbjörkskog; kalvfjäll
Subalpine birch forest; alpine tundra
-  Åkermark; fruktodling
Arable land; orchard
-  Öppen mark
Open land
-  Sankmark, fast; sankmark, våt
Wetland, firm; wetland, wet
-  Höjdkurvor, ekvidistans 5 m, naturlig grop
Contour lines, vertical interval 5 m, depression
-  Triangelpunkt; höjdbestämd punkt eller yta
Triangulation station; measured height or surface

-  Motorväg
Motorway
-  Motortrafikled; mötesfri väg
Main arterial road, 2+1 road
-  Landsväg; rastplats
Main road; rest area
-  Landsväg liten; milstolpe
Main road, small; milestone
-  Småväg med vägbom
Country road with barrier
-  Småväg enkel stadard med vändplan
Country road, basic standard with turning area
-  Övergripande länk
Thoroughfare
-  Huvudväg
Main street
-  Lokalgata stor; liten
Local street large; small
-  Kvartersväg; parkeringsområdesväg; in/utfartsväg; leveransväg
Block road; parking lot road; access/exit road; delivery road
-  Traktörväg
Tractor track
-  Gångstig; parkväg, cykelväg
Foot path; park road, cycle path
-  Elljusspår; vandringsled; fångstarm till led
Illuminated track; hiking trail; arrow sign to hiking trail
-  Renflyttningsled, renskötarled; båtdrag
Reindeer herding trail; boat ramp
-  Roddled; trafikerad båtled
Rowing boat route; trafficated boat route
-  Järnväg; järnvägsstation
Railway; railway station
-  Museijärnväg
Heritage railway
-  Spårväg, tunnelbana; spårväghållplats; tunnelbanestation
Tramway, subway; tram stop; subway station
-  Järnvägs- och vägtunnel
Railway- and roadtunnel
-  Planskild korsning
Crossing, overpass or underpass
-  Kraftledning, stamledning
Electricity transmission line, national
-  Kraftledning, regionledning; transformatorområde
Electricity transmission line, regional; electrical substation area
-  Kraftledning, fördelningsledning
Electricity transmission line, distribution
-  Linbana, skidlift; gasledning
Aerial cableway, ski lift; gas pipeline
-  Telefonledning; renstängsel
Telephone line; reindeer fence
-  Flygbana; idrottsplats
Runway; sports ground
-  Skjutbana stor; liten
Shooting range large; small
-  Hamn; gästhamn; småbåtshamn
Harbour; guest harbour; marina
-  Badplats; sjöräddningsstation; helikopterplats
Bathing place; sea rescue station; helicopter pad
-  Vindskydd; raststuga; kåta
Wind shelter; cot; sami cot
-  Bilparkering; vad; skyddsvärm
Parking; ford; protective shield
-  Begravningsplats; kyrka; klockstapel
Church, cemetery; bell tower
-  Mast; torn; skorsten
Mast; tower; chimney
-  Väderkvarn; vindkraftverk
Windmill; wind turbine
-  Bebyggelselämning; ruin
Settlement remains; ruin
-  Minnessten; byggnadsminne
Monument; historic building
-  Fornlämning; fornlämning utan synlig begränsning
Ancient monument; ancient monument without visible limit
-  Fornminne, område; punkt
Ancient heritage, area; point
- Kulturminne, område; punkt
Cultural heritage, area; point
- Gruvhål område; gruvhål
Mine shaft area; mine shaft

KARTA 1:10 000

Teckenförklaring / Legend

Fastighetsindelning / Property division

	Riksgräns; riksröse <i>National boundary with cairns</i>
	Sjöterritoriets gräns i havet <i>Territorial sea limit</i>
	Länsgräns / Länsgräns JB 1:5 <i>County boundary / County boundary JB 1:5</i>
	Kommungräns / Kommungräns JB 1:5 <i>Municipality boundary / Municipality boundary JB 1:5</i>
	Traktgräns / Traktgräns JB 1:5 <i>District boundary / District boundary JB 1:5</i>
	Kvarterstraktgräns / Kvarterstraktgräns JB 1:5 <i>Precinct boundary / Precinct boundary JB 1:5</i>
	Fastighetsgräns / Fastighetsgräns JB 1:5 <i>Real property boundary / Real property boundary JB 1:5</i>
	Fastighetsstrand <i>Real property shoreline</i>
	Tättningsgräns för fastighetsindelning / Tättningsgräns för fastighetsindelning JB 1:5 <i>Enclosing line for real property division / Enclosing line for real property division JB 1:5</i>
	Sockengräns <i>Civil parish boundary</i>
	Sockennamnsgräns (Gotland) / Sockennamnsgräns JB 1:5 (Gotland) <i>Civil parish name boundary (only Gotland) / Civil parish name boundary (only Gotland) JB 1:5</i>
	Odlingsgräns <i>Cultivation boundary</i>
FALU KOMMUN	Kommunnamn, endast på kommunenklav <i>Municipality name, text only on municipality enclaves</i>
HAGA	Traktnamn <i>District name</i>
ABBORREN 1	Kvarterstraktnamn <i>Precinct name</i>
2:8 1	Registernummer (Registernummer för små områden kan ligga utanför fastigheten) <i>Register number (Register number for small areas can be found outside the property)</i>
[s:1]	Registernummer inom hakparentes (sämjedelad fastighet) <i>Register numbers in square brackets (joint properties with partition of land by private agreement)</i>
(ga:63)	Registernummer inom parentes (fastigheter med osäkert läge) <i>Register numbers in brackets (real properties/joint properties with uncertain locations)</i>
s, s:2 d	Samfällt område; delat område (område med för många delområden att visa i kartan) <i>Joint property area; area for which subdivisions are too numerous to be shown on map</i>
VÄNGE SOCKEN	Sockennamn, endast på sockenenklav <i>Civil parish name, text only on civil parish enclaves</i>
x	Punktredovisad fastighet och samfällighet <i>Point presented real property or joint property</i>
< >	Sinka för fastighet <i>Area belonging to a single property, dovetail symbol</i>